

TRASY ROWEROWE

ROWERON 2024

RACIBÓRZ WODZISŁAW ŚL. RYBNIK JASTRZĘBIE-ZDRÓJ ŻORY GLIWICE
PSZCZYNA CIESZYN MIKOŁÓW OPAWA (CZ) KARWINA (CZ)



nowiny.pl
ROWERON
2024



Environmental
friend



www.extral.com



Sponsor główny projektu **ROWERON**

Jesteśmy na trasie!
Odwiedź nas.



CARBONARIUM



www.lazniamoszczenica.pl

ul. Towarowa 7 w Jastrzębiu-Zdroju
teren byłej Kopalni Moszczenica



720 KM KOLEJNYCH PRZYGÓD ROWEROWYCH! PRZEDSTAWIAMY TRASY IV EDYCJI

ROWERON 2024

Słońce, świeże powietrze, rower, świetna zabawa i ekscytująca przygoda. Przygotowaliśmy dla Was ponownie wyjątkowe wyzwanie rowerowe – IV edycję **największej imprezy rowerowej w regionie** organizowanej przez Wydawnictwo Nowiny z Raciborza. Jedno jest gwarantowane – **to będzie ponownie naprawdę niezapomniane lato!**

Jesteśmy przeszczęśliwi, że nasze wyzwanie rowerowe spotkało się czwarty rok z rzędu z tak ogromnym entuzjazmem z Waszej strony. 1200 pakietów, które dla Was przygotowaliśmy rozeszło się w tym roku w kilka godzin! A będzie nas jeszcze więcej ponieważ w transzy OPEN (bez pakietów startowych) zarejestrowało się kolejnych 100 osób. Jest więc nas w tym roku 1300 rowerzystów.

Wszystkim zarejestrowanym uczestnikom IV edycji RowerON-u 2024, a także rowerowym pasjonatom przedstawiamy tegoroczne trasy i podpowiadamy – wsiadajcie na koło, będzie wesoło... i bezpiecznie!

Mało kto wie, że w naszej okolicy jest mnóstwo pięknych tras rowerowych. Często więc, gdy nie mamy konkretnego planu nasze wycieczki kończą się na najbardziej oklepanej trasie i po pewnym czasie zaczynają być po prostu nudne i przewidywalne. A okazuje się, że jest w czym wybierać, o czym z pewnością przekonali się uczestnicy poprzednich edycji RowerON-u. I uwierzcie nam – wybór tylko 16 tras dla Was w tym roku, był dla nas ponownie naprawdę trudnym wyzwaniem.

Każda z tras, które proponujemy, została sprawdzona i przejechana przez naszą ekipę i możemy zapewnić Was, że poznacie przepiękne miejsca, do których z pewnością będziecie chcieli wracać częściej. Wybrane trasy mają różny poziom, od łatwych do trudnych. Przejedzie je osoba początkująca czy zaawansowany rowerzysta, **ale oczywiście każda trasa będzie wymagała wysiłku fizycznego – i o to chodzi!**

Wybrane przez nas trasy mogą stanowić świetną okazję na całodniową wycieczkę z rodziną czy znajomymi, szybki przejazd po pracy czy też fragment dłuższej wyprawy. Co ważne, aby dostać się do wyznaczonego na każdej trasie punktu, w którym należy zrobić sobie **SELFIE Z ROWEREM**

(tak udokumentujecie przejechanie trasy – patrz regulamin eventu), możecie, ale nie musicie dojechać dokładnie po wyznaczonej przez nas trasie. I to jest właśnie najlepsze w RowerON-ie – my damy Wam propozycję, a Wy stworzycie z niej niezapomnianą przygodę.

A jak zdarzy się trudniejszy przejazd (np. błotnista droga, zwalone drzewo, wąska ścieżka) zawsze możecie ominąć przeszkodę na nogach. A gdy pojawi się spory podjazd, których w naszym regionie nie brakuje, można podejść pod górę parę metrów piechotą, bo nie chodzi przecież o czas, a satysfakcję, że pokonaliśmy trudności, własne słabości i daliśmy radę! Bo RowerON to zaskakująca przygoda na lato!

Wszystkie 16 tras RowerON-u 2024 to w tym roku dystans 720 km, a poszczególne trasy mają długość od 28 do aż 68 km, przebiegają zazwyczaj po wytyczonych ścieżkach rowerowych i prowadzą po różnej nawierzchni (asfalt, szuter, lasy, polne drogi, chodniki)*. Na wyzwanie dajemy Wam 4,5 miesiąca. Powodzenia!



Każdy z zarejestrowanych uczestników RowerON-u, który przejedzie w okresie od 8 czerwca do 27 października co najmniej 5 dowolnie wybranych tras otrzyma niepowtarzalny medal! Każdy kto podejmie największe wyzwanie i przejedzie wszystkie 16 tras RowerON-u zdobędzie tytuł i dyplom Mistrza RowerON-u oraz ma szansę na zdobycie fantastycznych nagród głównych!

Odwiedź grupę #RowerON na facebooku, gdzie znajdziesz wiele pozytywnej energii i pomysłów na rowerowe wycieczki oraz bieżące informacje na temat RowerON-u, tras, nagród i innych informacji o naszym świecie! Jest nas na grupie już ponad 4000 osób!

* wyznaczone przez nas trasy w aplikacji mapy.cz mają charakter poglądowy i w przypadku niespodziewanych remontów dróg, mogą ulec drobnym modyfikacjom, na co jako organizator nie mamy wpływu

Polub i poleć swoim znajomym





Racibórz
1217

*siadaj
na
rower*



nasze motto:

„aby ruch był przyjemnością
– od diagnozy do rehabilitacji”

sport-klinika®

GRUPA SCANMED

Sport-Klinika w Żorach zapewnia kompleksowe leczenie ortopedyczne – od diagnozy do rehabilitacji. Klinika ukierunkowana jest na leczenie schorzeń i urazów narządów ruchu u dorosłych i dzieci, ze szczególnym uwzględnieniem urazów sportowych.

Rehabilitacja i fizjoterapia w Sport-Klinice skierowana jest do osób po zabiegu operacyjnym, jak również do Pacjentów z urazami oraz schorzeniami niewymagającymi leczenia operacyjnego.

Zabiegi operacyjne przeprowadzane są zarówno prywatnie, jak i w ramach współpracy z **NFZ**

KONSULTACJE

- ortopedyczne dla dzieci i dorosłych
- pooperacyjne
- ogólnochirurgiczne
- schorzeń kręgosłupa

REHABILITACJA

- dla dzieci i dorosłych
- pooperacyjna
- terapia manualna
- diagnostyka funkcjonalna

**ZABIEGI
OPERACYJNE, m.in.**

- artroskopie stawów
- rekonstrukcje więzadła krzyżowego
- endoprotezoplastyka stawu biodrowego i kolanowego
- leczenie złamań
- stabilizacja kręgosłupa

KONTAKT:

Scanmed Sport Sp. z o.o.
ul. Bankowa 2
44-244 Żory

tel. 32 475 93 15
info-sk@scanmed.pl
www.sport-klinika.pl

zeskanuj, aby
dowiedzieć się
więcej
o Sport-Klinice



ZRÓWNOWAŻONY BIZNES **LEPIEJ** **SIĘ KREĘCI**



powiat raciborski
zielona oaza kultur



POWIAT
RACIBORSKI
– prawdziwa
oaza życia dla
aktywnych



www.powiatraciborski.pl

Takich nagród nie miała żadna impreza rowerowa w regionie!*

Chcecie o nie zawalczyć?

NAGRODY GŁÓWNE

ROWERON 2024

- 1** GŁÓWNA NAGRODA
DLA MISTRZÓW ROWERON-U
ROWER O WARTOŚCI 3 000 ZŁ!



SPONSOR NAGRODY:



BANK SPÓŁDZIELCZY
W ŻORACH

- 2** GŁÓWNA NAGRODA
W KONKURSIE „KOSZULKOWYM”
ROWER O WARTOŚCI 2 500 ZŁ!



SPONSOR NAGRODY:



3 BOX DACHOWY HAPRO TRIVOR 440

O WARTOŚCI 3 000 ZŁ!

SPONSOR: **TAURUS**
gdziekolwiek jedziesz™



4 2x BAGAŻNIK ROWEROWY NA HAK XLC BELUGA VC-C03

O WARTOŚCI 2 100 ZŁ KAŻDY!

SPONSOR: **START BIKE**
www.startbike.pl



5 2x BAGAŻNIK ROWEROWY TAURUS BIKEUP PRO

O WARTOŚCI 370 ZŁ KAŻDY!

SPONSOR: **Trusicki**
BAGAŻNIKI ROWEROWE

Mamy też dla Was: bidony, liczniki rowerowe, lampki rowerowe, vouchery na przegląd roweru, czapki, opaski odblaskowe, vouchery na zakupy, podręczny sprzęt elektroniczny, pudełka prezentowe i wiele innych super nagród.

Ale to nie wszystko!

Liczba nagród ciągle rośnie, a to wszystko dzięki naszym wspaniałym sponsorom i partnerom RowerON-u 2024. Dziękujemy!

Obserwujcie portal Nowiny.pl i grupę #RowerON na Facebooku. Tam na bieżąco będziemy informować o kolejnych nagrodach i o tym, jak je zdobyć. A to naprawdę bardzo proste!

Zapisałiście się do RowerON-u 2024? Gratulujemy.

A teraz od 8 czerwca do 27 października ruszajcie na nasze trasy i realizujcie WYZWANIA ROWEROWE. Powodzenia!

**WSIADAJ NA KOŁO,
BĘDZIE WESOŁO... I BEZPIECZNIE!**

Polub i poleć
swoim znajomym

 rowerON

HARMONOGRAM

ROWERON 2024

REJESTRACJA

25 – 29 KWIETNIA

PRE-rejestracja TYLKO dla aktywnych uczestników, którzy przejechali w III edycji RowerON 2023 min. 5 tras i zdobyli unikatowy medal (2 opcje: pakiety startowe bezpłatne lub pakiety płatne z koszulką RowerON 2024)

15 – 26 KWIETNIA

Rejestracja STANDARDOWA dla wszystkich, którzy przejechali mniej niż 5 tras w 2023 roku i dla nowych uczestników (2 opcje: pakiety startowe bezpłatne lub pakiety płatne z koszulką RowerON 2024)

27 KWIETNIA – 17 MAJA

Rejestracja OPEN (bez bezpłatnych pakietów startowych lub z koszulką RowerON 2024)

START WYZWANIA

7 – 31 MAJA

Prezentacja 16 tras RowerON 2024 na stronie www.roweron.pl oraz na grupie FB RowerON.

28 MAJA – 7 CZERWCA

- Odbiór bezpłatnych pakietów startowych przez zarejestrowanych uczestników w I i II transzy zapisów,
- Odbiór płatnych pakietów startowych z koszulką przez zarejestrowanych uczestników oraz koszulek zakupionych w transzy OPEN.

Odbiór nastąpi w punktach odbioru wybranych podczas rejestracji (Racibórz, Wodzisław Śl., Rybnik, Żory, Jastrzębie-Zdrój, Gliwice, Pszczyna, Cieszyn, Mikołów, Opava CZ). Przy odbiorze należy okazać bilet otrzymany podczas rejestracji na maila (w formie drukowanej lub na smartfonie). Można odebrać pakiet w czyimś imieniu, ale należy okazać w punkcie odbioru jego bilet.

Uczestnicy z transzy OPEN bez pakietów startowych będą mogli pobrać książeczkę z trasami w formie elektronicznej (pdf) ze strony www.roweron.pl lub korzystać z przygotowanych opisów tras rowerowych na stronie www.roweron.pl w dziale Trasy 2024.

8 CZERWCA

Event rozpoczęcia RowerON 2024, Racibórz, Park Roth, godz. 11.00 – 14.00. Zapraszamy na rowerach do Raciborza na nasze stoisko z gadżetami, na przejazd ok. 20 km trasą z organizatorami i innymi uczestnikami oraz po odbiór pakietów startowych tylko przez tych uczestników, którzy wybrali jako punkt odbioru pakietów Racibórz. Organizator zapewni również dodatkowe atrakcje dla uczestników!

8 CZERWCA – 27 PAŹDZIERNIKA

Start RowerON-u i realizacja wyzwania przez zarejestrowanych uczestników – przejechanie minimum 5 z 16 tras zaproponowanych przez Organizatora w celu zdobycia unikatowego medalu. Przejechanie wszystkich 16 tras daje tytuł i dyplom Mistrza RowerON-u oraz szansę na wygranie jednej z cennych nagród głównych RowerON-u.

W trakcie trwania eventu dodatkowy „konkurs koszulkowy” z nagrodami (zdjęcia selfie z rowerem w wyznaczonych punktach na min. 5 trasach w koszulce RowerON 2024).

LIPIEC – WRZESIEŃ – 3 SPECJALNE CHALLENGE*

13 – 14 LIPCA (weekend)

Challenge „20 km”: na przejechanie dystansu minimum 20 km w dwa dni (wymagany screen/y z aplikacji rowerowej celem udokumentowania wyniku). *Do wygrania 4 supernagrody w kategorii męskiej i żeńskiej!*

10 – 11 SIERPNI (weekend)

Challenge „40 km”: na przejechanie dystansu minimum 40 km w dwa dni (wymagany screen/y z aplikacji rowerowej celem udokumentowania wyniku). *Do wygrania 4 supernagrody w kategorii męskiej i żeńskiej!*

7 – 8 WRZEŚNIA (weekend)

Challenge „60 km”: na przejechanie dystansu minimum 60 km w dwa dni (wymagany screen/y z aplikacji rowerowej celem udokumentowania wyniku). *Do wygrania 4 super nagrody w kategorii męskiej i żeńskiej!*

**By udokumentować udział w danym challenge’u należy wystać zgłoszenie za pośrednictwem specjalnego formularza na stronie www.roweron.pl maksymalnie do następnego dnia po zakończeniu danego challenge’u celem weryfikacji przez Organizatora.*

Daty challenge’ów podajemy na ten moment orientacyjnie – dajemy sobie możliwość przesunięcia terminu ze względu na niesprzyjającą pogodę.

PODSUMOWANIE WYZWANIA

28 – 31 PAŹDZIERNIKA

Wysyłanie przez zarejestrowanych uczestników podsumowania wyzwania rowerowego (zdjęcia selfie z rowerem z wyznaczonych punktów na trasach) do Organizatora za pośrednictwem formularza na stronie www.roweron.pl:

- minimum 5 udokumentowanych tras – zdobycie unikatowego medalu
- wszystkie 16 tras – zdobycie unikatowego medalu, tytułu i dyplomu Mistrza RowerON-u oraz możliwość wygrania jednej z cennych nagród głównych.

Wysyłanie przez zarejestrowanych uczestników podsumowania wyzwania w dodatkowym „konkursie koszulkowym” (zdjęcia selfie z rowerem z wyznaczonych punktów na min. 5 trasach w koszulce RowerON 2024) do Organizatora za pośrednictwem formularza „koszulkowego” na stronie www.roweron.pl.

Formularze będą aktywne na stronie www.roweron.pl w terminie 28 – 31 października

7 LISTOPADA

Relacja LIVE z zakończenia RowerON 2024 i wytypowanie zwycięzców nagród w „konkursie koszulkowym” i zwycięzców nagród głównych wśród Mistrzów RowerON-u

2 – 31 GRUDNIA

Odbiór unikatowych medali przez uczestników RowerON-u, którzy udokumentowali minimum 5 tras i zostali pozytywnie zweryfikowani przez Organizatora. *Odbiór nastąpi w punktach odbioru wybranych podczas rejestracji (Racibórz, Wodzisław Śl., Rybnik, Żory, Jastrzębie-Zdrój, Gliwice, Pszczyna, Opawa CZ).*

TRASA RACIBORSKA

Racibórz – Wojnowice – Samborowice – Pietrowice Wielkie – Kornice – Maków – Krowiarki – Jastrzębie – Modzurów – Racibórz

• START/META – KOŚCIÓŁ PW. ŚW. PASCHALISA W RACIBORZU



Ściągnij mapę na smartfona:
<https://pl.mapy.cz/s/legacedogu>



POZIOM ŚREDNIA
DYSTANS 46,2 km
CZAS 2:52 h
↗ 213 m

Tu zrób zdjęcie selfie z rowerem



Park przy Pałacu w Krowiarkach



PATRONI TRASY:

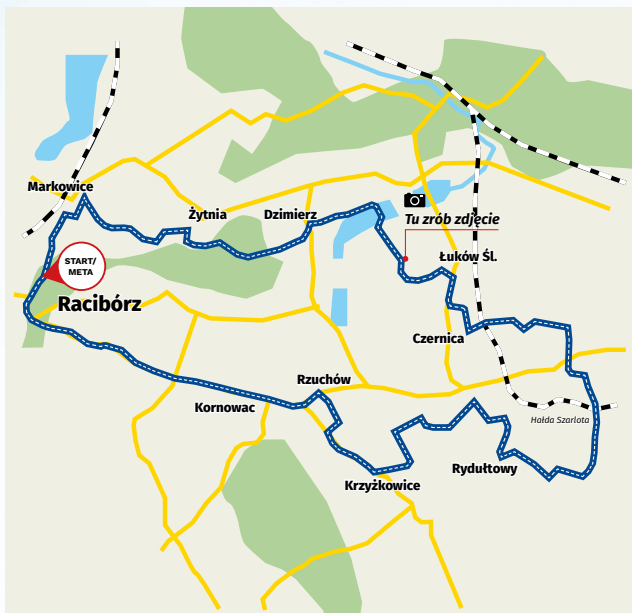
EXTRAL
ALUMINIUM



TRASA SZARLOTA

Racibórz – Kornowac – Rzuchów – Krzyżkowie – Rydułtowy – Hałda Szarlota – Czernica – Łuków Śl. – Dzimierz – Żytnia – Markowice – Racibórz

• START/META – ARBORETUM BRAMY MORAWSKIEJ W RACIBORZU



Ściągnij mapę na smartfona:
<https://pl.mapy.cz/s/hukofazodo>



POZIOM TRUDNA
DYSTANS 46,4 km
CZAS 3:08 h
↗ 461 m

Tu zrób zdjęcie selfie z rowerem



Wieża widokowa
k. Łukowa Śląskiego



PATRONI TRASY:

EXTRAL
ALUMINIUM


Racibórz
1317


powiat raciborski
szkolna ul. 1317


Powiat Raciborski
ul. Karłowicza
1317

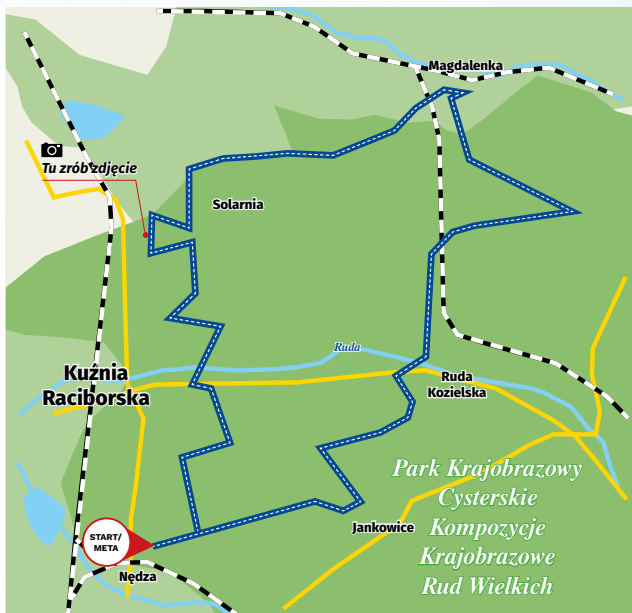

sport-
klinika
GRUPA DEZAMBI


SCORPIO

TRASA NIEDŹWIEDZIA

Nędza – Jankowice – Ruda Kozielska – Magdalenka – Solarnia
– Kuźnia Raciborska – Nędza

• START/META – SZKÓŁKA LEŚNA W NĘDZY



Ściągnij mapę na smartfona:
<https://pl.mapy.cz/s/pebojasoge>



POZIOM ŚREDNIA
DYSTANS 42,3 km
CZAS 2:34 h
183 m

Tu zrób zdjęcie selfie z rowerem



Pomnik upamiętniający
pożar lasu w 1992 roku



PATRONI TRASY:

EXTRAL
ALUMINIUM



TRASA LEŚNA

Sumina – Rybnik – Orzepowice – Wielopole – Golejów – Ochojec – Stodoły – Zwonowice – Sumina

• START/META – PRZEJAZD KOLEJOWY K. SUMINY



Ściągnij mapę na smartfona:
<https://pl.mapy.cz/s/calonuzele>



POZIOM ŚREDNIA
DYSTANS 37,1 km
CZAS 2:24 h
↗ 248 m

Tu zrób zdjęcie selfie z rowerem



Kapliczka na Górze Grzybówka
k. Golejowa



PATRONI TRASY:

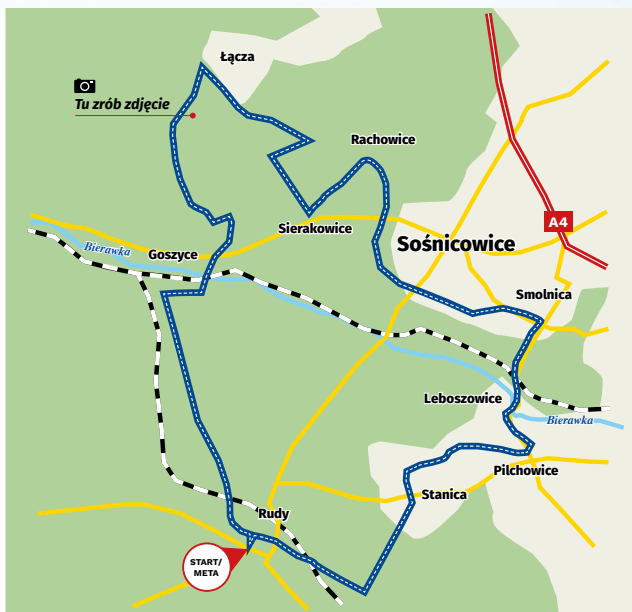
EXTRAL
ALUMINIUM



TRASA PUSTYNNNA

Rudy – Goszyce – Łącza – Sierakowice – Rachowice – Sośnicowice – Smolnica – Leboszowice – Pilchowice – Stanica – Rudy

• START/META – POCYSTERSKI ZESPÓŁ KLASZTORNO-PAŁACOWY W RUDACH



Ściągnij mapę na smartfona:
<https://pl.mapy.cz/s/panazusute>

POZIOM ŚREDNIA
DYSTANS 55,3 km
CZAS 3:23 h
↗ 257 m



Tu zrób zdjęcie selfie z rowerem



Pustynia Łączańska k. Łącza



PATRONI TRASY:

EXTRAL
ALUMINIUM

powiat raciborski
pomimo szarej kuli

Powiat Raciborski
Stowarzyszenie
Włocławski

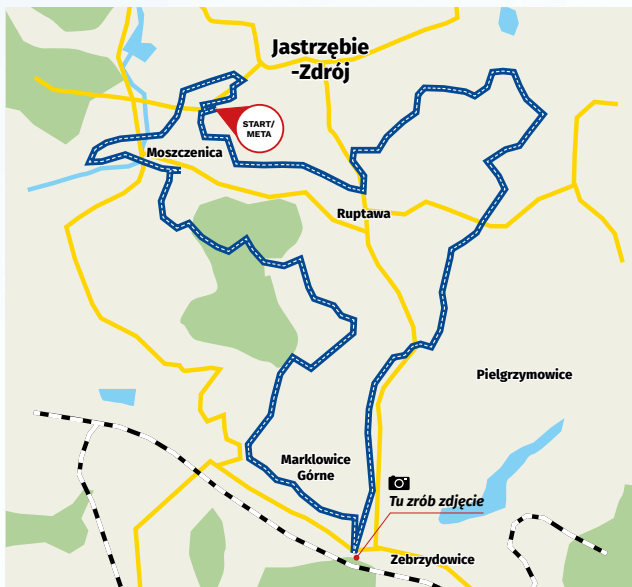
sport
L. Kłębka
SHPA SCANDIA

scornica

TRASA CARBONARIUM

Jastrzębie-Zdrój – Ruptawa – Zebrzydowice – Markłowice Górne
– Moszczenica – Jastrzębie-Zdrój

- START/META – CARBONARIUM W JASTRZĘBIU-ZDROJU
- INSTYTUT DZIEDZICTWA I DIALOGU – ŁAŻNIA MOSZCZENICA



Ściągnij mapę na smartfona:
<https://pl.mapy.cz/s/narovochofe>



POZIOM ŁATWA
DYSTANS 37,7 km
CZAS 2:33 h
↗ 323 m

Tu zrób zdjęcie selfie z rowerem



Biker's Bistro & Area
w Zebrzydowicach



PATRONI TRASY:

EXTRAL
ALUMINIUM



TRASA PAŁACOWA II

Zebrzydowice – Kończyce Małe – Kończyce Wielkie – Hażlach
– Pogwizdów – Kaczyce – Karviná – Zebrzydowice

• START/META – PAŁAC RUDOLFA KOLACZKA W ZEBRZYDOWICACH



Ściągnij mapę na smartfona:
<https://pl.mapy.cz/s/cetenorafa>




POZIOM ŁATWA
DYSTANS 34,1 km
CZAS 2:17 h
↗ 322 m

Tu zrób zdjęcie selfie z rowerem



Pałac w Kończycach Wielkich



PATRONI TRASY:

EXTRAL
ALUMINIUM

Cieszyn
robi wrażenie

SPORT
i rekreacja
DŁUGA SZCZĘŚLIWOŚĆ

SCORPIO

TRASA CIESZYŃSKA

Cieszyn – Zamarski – Kostkowice – Dębowiec – Simoradz – Skoczów – Kisielów – Grodziszów – Bażanowice – Puńców – Cieszyn

• START/META – RYNEK W CIESZYNI



Ściągnij mapę na smartfona:
<https://pl.mapy.cz/s/lunukatete>




POZIOM TRUDNA
DYSTANS 45,0 km
CZAS 3:17 h
699 m

Tu zrób zdjęcie selfie z rowerem



Tężnia Solankowa w Dębowcu



PATRONI TRASY:

EXTRAL
ALUMINIUM

Cieszyn
robi wrażenie

COBLEN
DOM

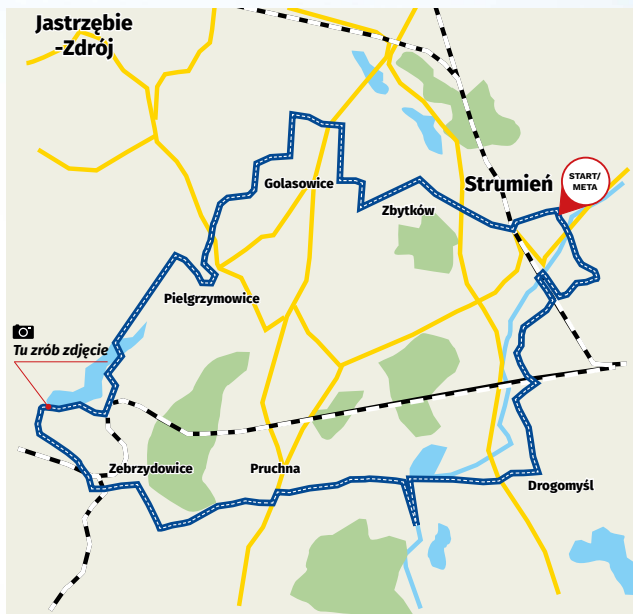
SPORT
LIMNICKA
WIEPIA SZANBIO

SCORPIO

TRASA ŻABIA

Strumień – Drogomyśl – Pruchna – Zebrzydowice – Pielgrzymowice – Golasowice – Zbytków – Strumień

• START/META – RYNEK W STRUMIENIU



Ściągnij mapę na smartfona:
<https://pl.mapy.cz/s/cuhocejako>




POZIOM ŚRĘDNIA
DYSTANS 44,0 km
CZAS 2:43 h
↗ 201 m

Tu zrób zdjęcie selfie z rowerem



Pałac w Zebrzydowicach



PATRONI TRASY:

EXTRAL
ALUMINIUM

strumień
miasto

SPORT
Klub

SPORT
Klub

SCOTT
MED

TRASA PIĘĆDZIESIĄTKA

Pszczyna – Gilowice – Brzeszcze – Czechowice-Dziedzice
– Goczałkowice-Zdrój – Pszczyna

• START/META – ZAMEK W PSZCZYNI



Ściągnij mapę na smartfona:
<https://pl.mapy.cz/s/retheadata>




POZIOM ŁATWA
DYSTANS 50,6 km
CZAS 3:01 h
↗ 71 m

Tu zrób zdjęcie selfie z rowerem



Muszla koncertowa w Brzeszczu
(ul. Dworcowa)



PATRONI TRASY:

EXTRAL
ALUMINIUM



TRASA MIKOŁOWSKA

Mikołów – Wilkowyje – Żwaków – Jezioro Paprocańskie – Tychy – Czułów – Podlesie – Mikołów

• START/META – RYNEK W MIKOŁOWIE



Ściągnij mapę na smartfona:
<https://pl.mapy.cz/s/majunebasa>



POZIOM ŚREDNIA
DYSTANS 43,0 km
CZAS 2:43 h
↗ 262 m

Tu zrób zdjęcie selfie z rowerem



Hotel Piramida nad Jeziorem Paprocańskim w Tychach



PATRONI TRASY:

EXTRAL
ALUMINIUM

MIKOŁÓW
ogród życia

GRUPA POM

**SPORT-
KLINIKA**
GRUPA SCANSKI

SCORINGO

TRASA FIOŁKOWA

Mikołów - Bujaków - Ornontowice - Chudów - Śmitowice
- Kamionka - Mikołów

• START/META - DWORZEC PKP W MIKOŁOWIE



Ściągnij mapę na smartfona:
<https://pl.mapy.cz/s/juvunelugo>



POZIOM ŚREDNIA
DYSTANS 41,2 km
CZAS 2:43 h
↗ 369 m

Tu zrób zdjęcie selfie z rowerem



Klasztor Sióstr Służebniczek
w Bujakowie



PATRONI TRASY:

EXTRAL
ALUMINIUM

MIKOŁÓW
ogród życia

OGÓLNY
DOM

SPORT
i rekreacja
GRUPA SŁANISZE

SCOTTHERO

TRASA ZAMKOWA (CZ)

Kravaře – Velké Hoštice – Opava – Raduň – Nové Sedlice – Štítina – Kravaře

• START/META – ZAMEK W KRAVAŘE



Ściągnij mapę na smartfona:
<https://pl.mapy.cz/s/hebanularu>



POZIOM ŚREDNIA
DYSTANS 28,2 km
CZAS 1:47 h
141 m

Tu zrób zdjęcie selfie z rowerem



Zamek w Raduň



PATRONI TRASY:

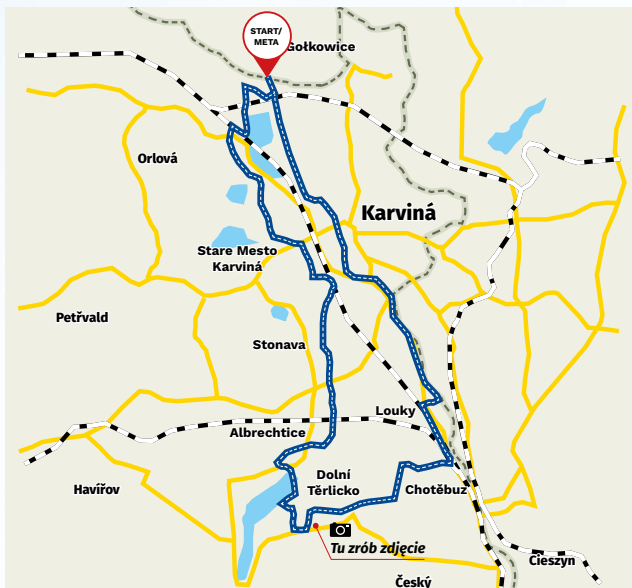
EXTRAL
ALUMINIUM



TRASA SKRZYDLATA (CZ)

Gołkowice – Závada (CZ) – Stare Mesto Karviná (CZ) – Stonava (CZ)
– Albrechtice (CZ) – Dolní Těrlicko (CZ) – Chotěbuz (CZ) – Louky (CZ)
– Karviná (CZ) – Gołkowice

• START/META – PRZEJŚCIE GRANICZNE W GOŁKOWICACH



Ściągnij mapę na smartfona:
<https://pl.mapy.cz/s/gavofebuko>

POZIOM TRUDNA
DYSTANS 50,9 km
CZAS 3:19 h
↗ 312 m



Tu zrób zdjęcie selfie z rowerem



Tablica pamiątkowa wypadku polskich pilotów w Dolni Těrlicko (CZ)



PATRONI TRASY:

EXTRAL
ALUMINIUM

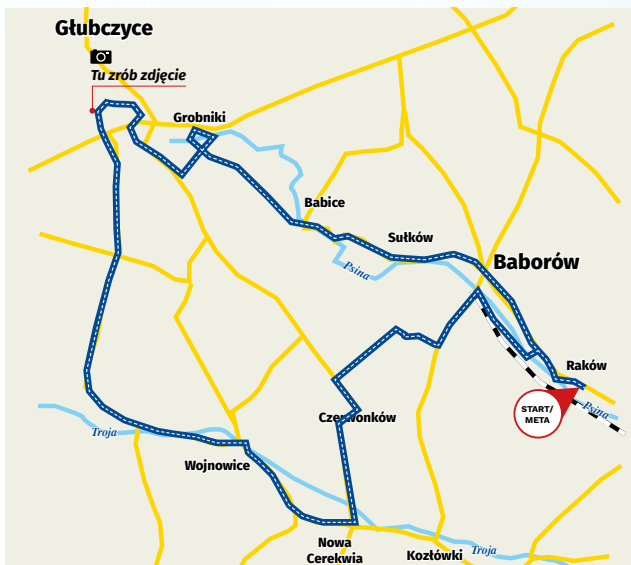


TRASA SILESJANKA II (PL)

Obejmująca 3 wieże i platformy po stronie polskiej

Raków – Baborów – Czerwonków – Nowa Cerekwia – Wojnowice – Wieża widokowa we Włodzieninie – Wieża widokowa w Starym Ratuszu Miejskim w Głubczycach – Grobniki – Babice – Sułków – Wieża widokowa w Baborowie – Raków

• START/META – PORT ROWEROWY W RAKOWIE



Ściągnij mapę na smartfona:
<https://pl.mapy.cz/s/dunogunebe>



POZIOM ŚREDNIA
DYSTANS 58,7 km
CZAS 3:45 h
↗ 367 m

Tu zrób zdjęcie selfie z rowerem



Wieża widokowa w Starym Ratuszu Miejskim w Głubczycach



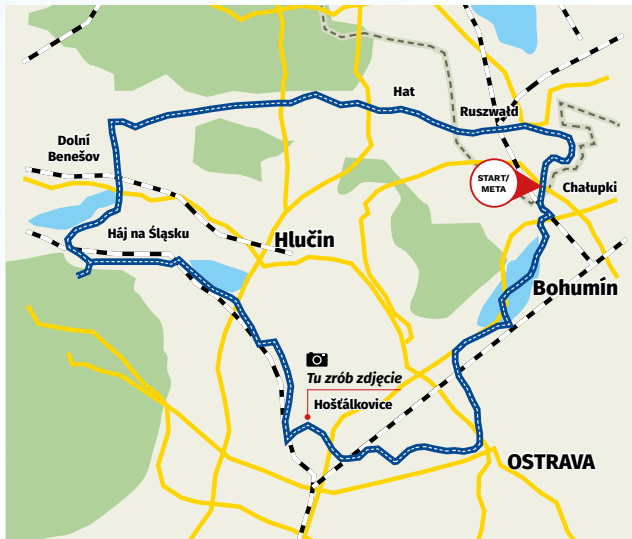
„Silesianka” – szlak wież i platform widokowych
w Euroregionie Silesia

TRASA SILESIANKA II (CZ)

Obejmująca 5 wież i platform po stronie polskiej i czeskiej

Chałupki – Ostrawa (CZ) – Wieża widokowa Nowego Ratusza – Wież widokowa Starego Ratusza – Wieża widokowa „Hošťálkovice” – Hlucin (CZ) – Pomnik Śląskiego Ruchu Oporu na Ostrá hůrka – Háj na Śląsku (CZ) – Dolní Benešov (CZ) – Hat’ (CZ) – Rudyszwałd – Wieża widokowa na Granicznych Meandrach Odry – Chałupki

• START/META – CENTRUM ODRY W CHAŁUPKACH



Ściągnij mapę na smartfona:
<https://pl.mapy.cz/s/mohezedapo>

POZIOM BARDZO TRUDNA

DYSTANS 68,1 km

CZAS 4:19 h


281 m



Tu zrób zdjęcie selfie z rowerem



Wieża widokowa „Hošťálkovice” (CZ)



Szlak Wież
Widokowych
Euroregionu



Stezka
Rozhleden
Euroregionu



www.silesianka.eu



SILESIAANKA



silesianka_plcz

ROWERON 2024

MAPA ZASIĘGU



POWIATY:

- » raciborski
- » wodzisławski
- » rybnicki
- » gliwicki
- » pszczyński
- » mikołowski – **NOWOŚĆ!**
- » cieszyński – **NOWOŚĆ!**

MIASTA:

- » Rybnik
- » Żory
- » Jastrzębie-Zdrój

- » powiat opawski
- » powiat karwiński – **NOWOŚĆ!**



*Wsiadaj na koto,
będzie wesoło...
i bezpiecznie!*



Bank Spółdzielczy w Żorach



TRADYCJA

NOWOCZESNOŚĆ

- Dopasowane konta osobiste
- Atrakcyjne lokaty
- Kredyty
- Płatności internetowe i mobilne
- Bankowość elektroniczna
- Obsługa walutowa

ul. Męczenników Oświęcimskich 28
44-240 Żory

ul. Świętego Jana 23
43-267 Suszec

www.bszory.pl

DOBRY
DOM

BUDUJEMY
MARZENIA

dobrydom.com

PARTNERZY PROJEKTU

PARTNER STRATEGICZNY



ŚLĄSKA ORGANIZACJA TURYSTYCZNA

www.slaskie.travel

SPONSORZY GŁÓWNI

EXTRAL
ALUMINIUM



Racibórz
1217



powiat raciborski
zielona oaza kultur



TOKAI COBEX



medhouse[®]

PATRONI MEDIALNI



RACIBORSKA TELEWIZJA KABLOWA

RADIO
VANESSA FM

RACIBÓRZ 100,3 FM KRUPKIŃCE 95,8 FM OLESNÓ 94,9 FM



POMYSŁ I REALIZACJA

nowiny.pl

JastrzebieOnline.pl

eŻORY

DRUKARNIA NOWINY

nowiny
RACIBORSKIE

nowiny
WODZISŁAWSKIE

nowiny
ZORSKIE

nowiny
JASTRZĘBSKIE

MAGAZYN **nowiny.pl**
RYBNIICKI

ROWERON 2024

PARTNERZY



Jastrzębie-Zdrój



GMINA NĘDZA



GMINA KUŹNIA RACIBORSKA



GMINA PIETROWICE WIELKIE



Ekipa RowerON-u dziękuje
za wsparcie wszystkim sponsorom i partnerom.

JESTEŚCIE NIESAMOWICI!



Kolekcja RowerON 2024

KOSZULKA SPORTOWA

 sklep.nowiny.pl

Weź udział
w „**KONKURSYE
KOSZULKOWYM**”
i wygraj rower!

ZAMÓW JUŻ DZIŚ!

Kupując wspierasz leczenie 6-letniej Hani z Raciborza!

PRZESYŁKA



KOSZULKA
89⁹⁰
Zł



Już teraz dołącz
do nas na Facebooku!



DZIĘKUJEMY PUNKTOM ODBIORU PAKIETÓW STARTOWYCH I MEDALI

ZA POMOC I WSPARCIE PRZY

ROWERON 2024

JESTEŚCIE WSPANIALI!

nowiny.pl

halo! **RYBNIK**

 **WODZISŁAWSKIE
CENTRUM KULTURY**



MOSIR
Z O R Y
www.mosir.zory.pl



REGION OPAVSKO
nejčtenější týdeník Opavska



**CIESZYŃSKIE
CENTRUM
INFORMACJI**

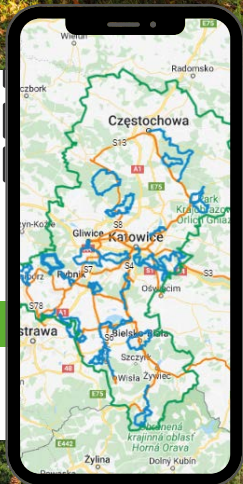


Rowerem po Śląskim

Wiosna w pełni a lato tuż tuż, więc pora na rozpoczęcie sezonu rowerowego! Przygotujcie swoje jednoślady, wybierzcie trasę i cieszcie się aktywnością na świeżym powietrzu.

Gotowe propozycje tras rowerowych

Ślady GPX, mapy, opisy tras



Zobacz trasy rowerowe



ENDURO TRAILS



ŻELAZNY SZLAK ROWEROWY



SZLAK ORLICH GNIAZD



Oficjalny portal turystyczny województwa śląskiego:

www.slaskie.travel



www.rowery.slaskie.travel

RAZEM DLA ZDROWIA RAZEM NA ROWERZE

CENTRUM MEDYCZNE

- + LEKARZE SPECJALIŚCI
- + LABORATORIUM
- + ZABIEGI
- + MEDYCYNĄ PRACY
- + RTG, USG, OCT i inne...

DIAGNOSTYKA

- + REZONANS
MAGNETYCZNY
- + TOMOGRAF
KOMPUTEROWY



**RABATY DLA UCZESTNIKÓW
ROWERON 2024**



Centrum Medyczne Medhouse
Wodzisław Śląski • Marklowice • Jastrzębie-Zdrój
tel.: 32 459 10 15

www.medhouse.pl